


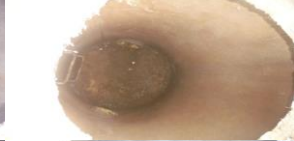


















PROYECTO CABLE SAN CRISTOBAL							
REGISTRO FOTOGRÁFICO DEL INVENTARIO DE REDES DE ALCANTARILLADO							
FORMATO	POZO	DIRECCIÓN	NOMBRE FOTO INTERNA 1	FOTO PANORAMICA	FOTO ID	FOTO INTERNA 1	FOTO INTERNA 2
1	CMP156416	CALLE 32C SUR # 0-35 E	DSC05522				
2	CMP156416B	CALLE 32C SUR # 0-17 E	DSC05527				
3	CMP156417A	CALLE 32C SUR # 0-10 E	DSC05532				
4	CMP156417	KR 1 # 32 - 75 SUR	DSC05536				
5	CMP134777	KR 1 # 32C - 14 SUR	DSC05540				
6	CMP156449	KR 1 # 32C - 22 SUR	DSC05544				

PROYECTO CABLE SAN CRISTOBAL							
REGISTRO FOTOGRÁFICO DEL INVENTARIO DE REDES DE ALCANTARILLADO							
FORMATO	POZO	DIRECCIÓN	NOMBRE FOTO INTERNA 1	FOTO PANORAMICA	FOTO ID	FOTO INTERNA 1	FOTO INTERNA 2
7	CMP156450	KR 1 CON CALLE 32C SUR	DSC05548				
8	CMP134563	KR 1 # 32 - 63 SUR	DSC05549				